








Legende:

-  Windenergieanlagen und überrotierte Fläche
-  Einspeiseleitung
-  Einspeiseleitung - Alternative
- Boden**
(CASIPO, Administration de l'Environnement)
 -  Altlastenfläche
 -  Altlastenverdachtsfläche
- Gewässer**
(AGE, 2024)
 -  Fließgewässer
 -  wasserführender Graben

Projekt: Umweltverträglichkeits-
prüfung Windpark Eeschpelt-Bärel

Thema:

Einspeiseleitung

Karte Nr.: 13

Datum: Januar 2025

Maßstab: 1:25.000

Plangrundlage: © ORIGINE CADASTRE:
DROITS RESERVES A L'ETAT DU
GRAND DUCHE DE LUXEMBOURG

Auftraggeber:





Oeko-Bureau

Ecologie / Aménagement du territoire
Didactique de l'Environnement

8, rue Neuve
Tél.: (+352) 56 20 20

L-6759 Grevenmacher
info@oeko-bureau.lu